COMUNE DI PALAGIANO

Provincia di Taranto

Oggetto:

PIANO DI UTILIZZAZIONE DELLE AREE PER GLI INSEDIAMENTI PRODUTTIVI

Elaborato:

V.A.S.
TAVOLE ALLEGATE AL RAPPORTO AMBIENTALE

agg.:

revisione:

tav.: TAV. R.A.

scala: 1:

data: Settembre 2019

Progettista:

Arch. Aldo CAFORIO (capogruppo)

Ing. Angelo MICOLUCCI

Arch. Sergio LUDOVICO

Ing. Giovanni CAPRINO

Geol. Antonio Mattia FUSCO

ORDINE INGEGNERI PROVINCIA TARANTO
Sezione A
Dott. Ing. MICOLUCCI Angelo n° 1851
Settore: Civile Ambientale Industriale Informazione

Spazio riservato all'ente

Aggiornam. e Revisione:

LEGENDA

Limiti Comunali

Progetto

Area del Piano

Nord

Elaborato:

Inquadramento Geografico

T.1

Scala 1:50.000

500 250 0 500 1.000 1.500 2.000 Metri

LEGENDA

Limiti Comunali

Progetto

Area del Piano

Nord

Elaborato:

Inquadramento Territoriale

T.2

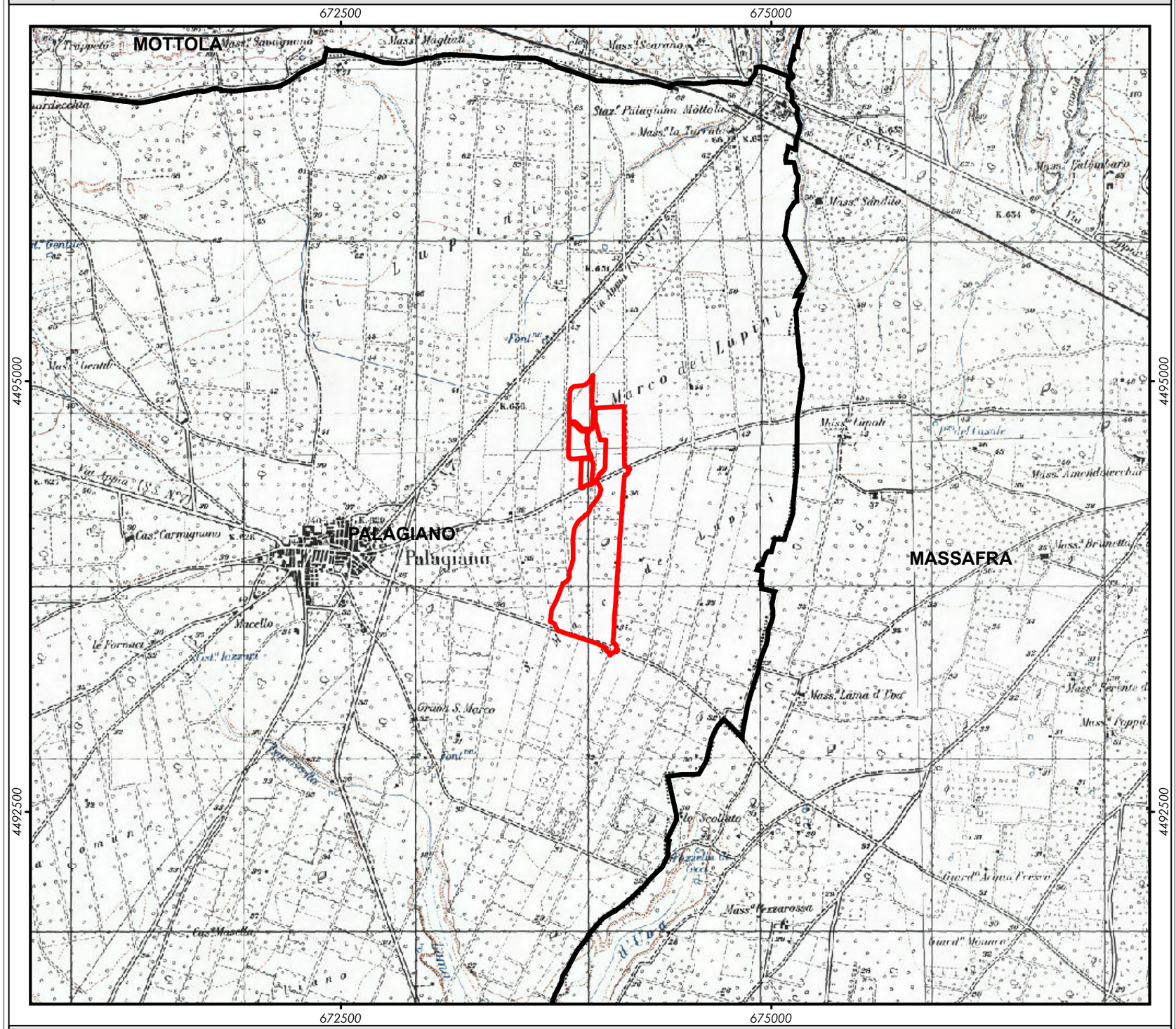

Scala 1:25.000

250 125 0 250 500 750 1.000 Metri

LEGENDA

Progetto

Area del Piano

Nord

Elaborato:

Inquadramento su Ortofoto **T.3**

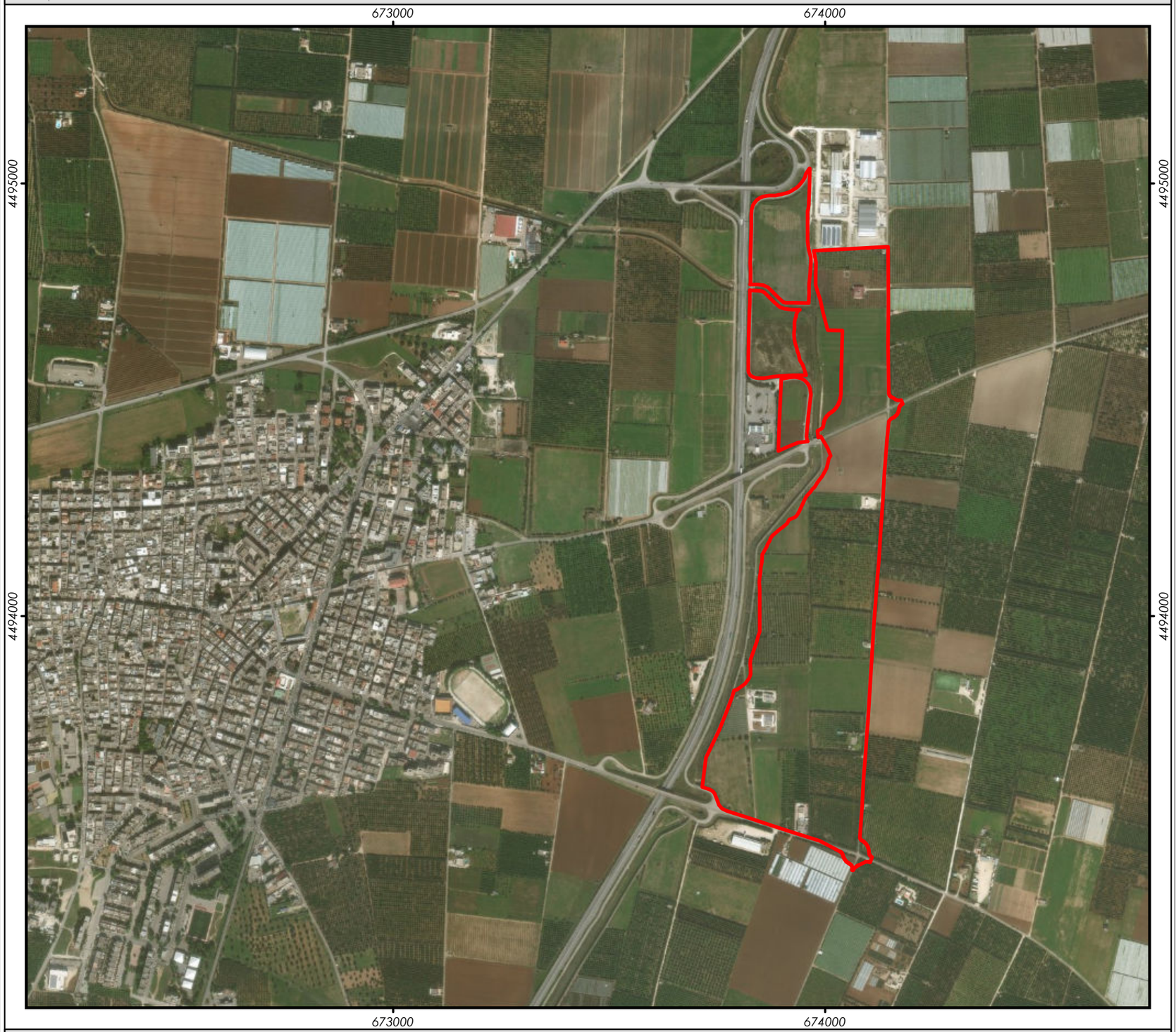

Scala 1:10.000

100 50 0 100 200 300 400 500 Metri

LEGENDA

COMPONENTI GEOMORFOLOGICHE

Ulteriori Contesti

- Lame e gravine
- Doline (non presente)
- Geositi (non presente)
- Grotte (non presente)
- Inghiottitoi (non presente)
- Versanti (non presente)
- Cordoni Dunari (non presente)

COMPONENTI IDROLOGICHE

Beni Paesaggistici

- Territori costieri (non costieri)
- Aree contermini ai laghi (non costieri)
- Fiumi e torrenti, acque pubbliche

Ulteriori Contesti

- Sorgenti (non presente)
- Reticolo idrografico di connessione della R.E.R.
- Vincolo idrogeologico (non presente)

Progetto

- Area del Piano

Nord

Piano Paesaggistico Territoriale Regionale
Struttura Idrogeomorfologica

Elaborato:
T.4

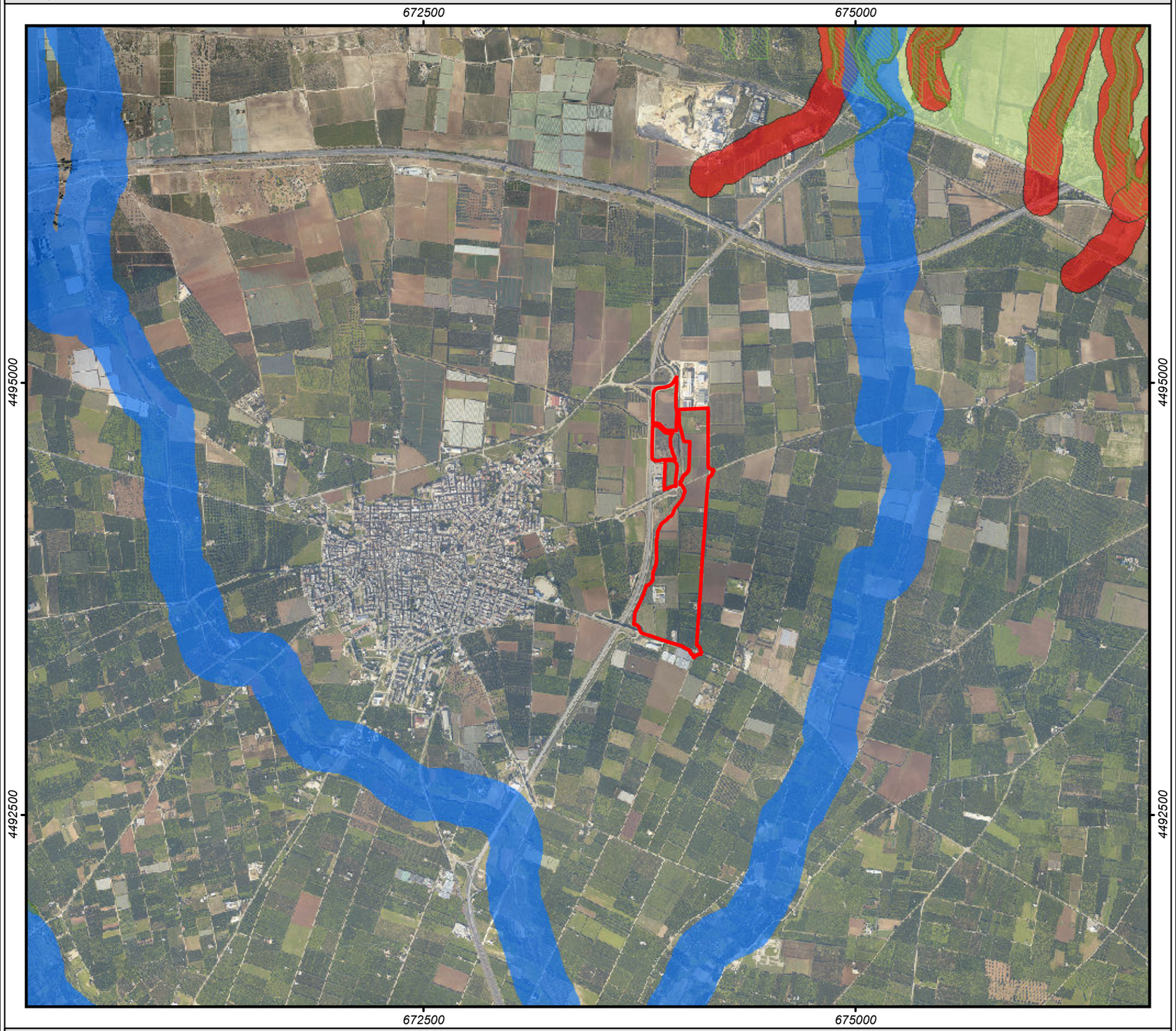

Scala 1:25.000

250 125 0 250 500 750 1.000
Metri

L E G E N D A

COMPONENTI BOTANICO VEGETAZIONLI

Beni paesaggistici

- Boschi
- Zone Umide Ramsar (non presente)

Ulteriori Contesti Paesaggistici

- Area di Rispetto dei Boschi
- Area di Rispetto dei Boschi
- Aree Umide (non presente)
- Prati e Pascoli Naturali
- Formazioni Arbustive in Evoluzione Naturale (n. p.)

COMP. AREE PROTETTE E DEI SITI NATURALISTICI

Beni Paesaggistici

- Aree e riserve naturali marine (non presente)
- Parchi nazionali e riserve naturali statali (n. p.)
- Parchi e riserve naturali regionali
- Aree di Rispetto dei Parchi e delle Riserve Regionali (n. p.)

Ulteriori Contesti Paesaggistici

- Siti di Ril. Naturalistica ZPS (non presente)
- Siti di Rel. Naturalistica SIC
- Siti di Rel. Naturalistica SIC MARE (non presente)

Progetto

- Area del Piano

Nord

Piano Paesaggistico Territoriale Regionale
Struttura Ecosistemica Ambientale

Elaborato:
T.5

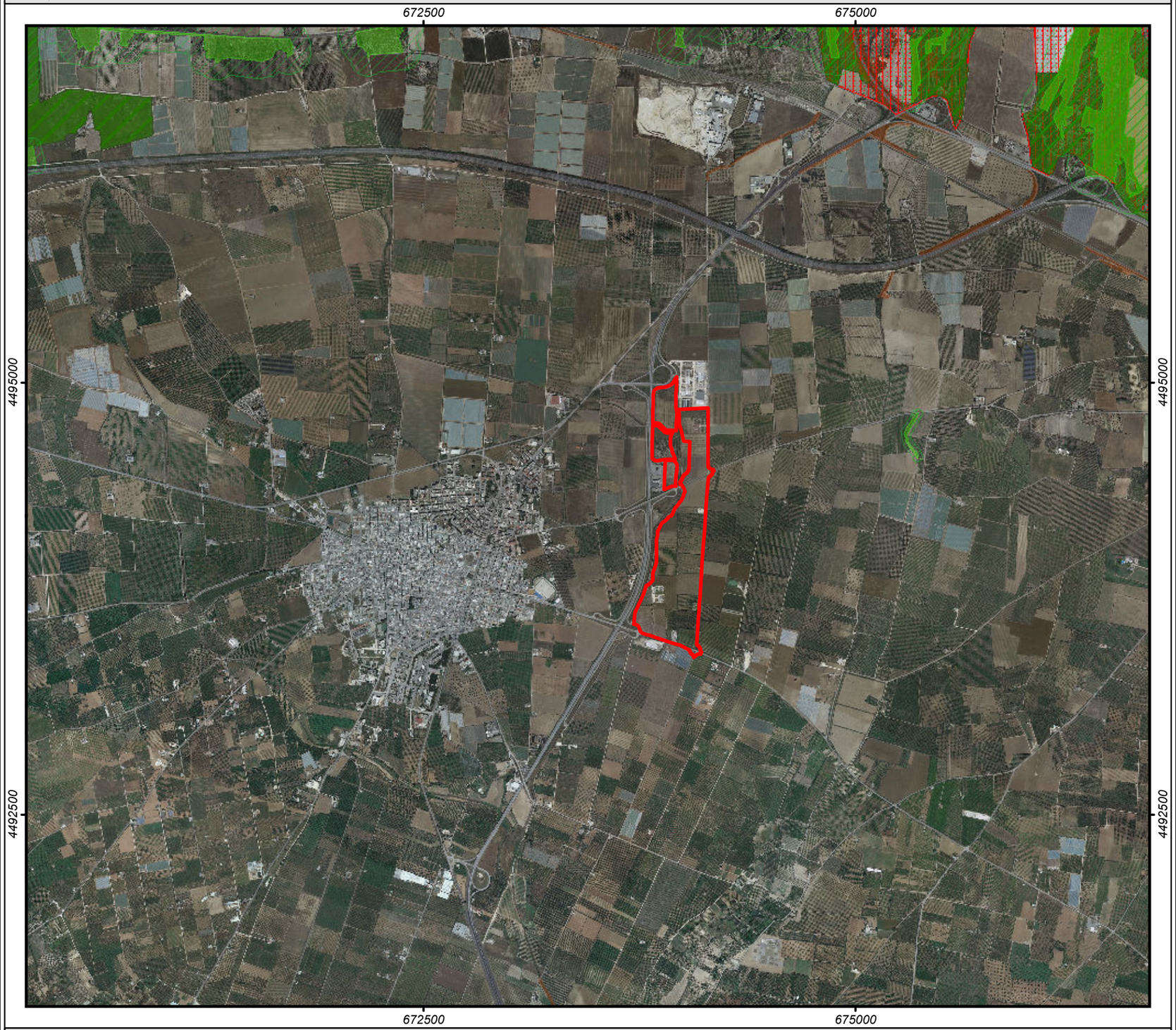

Scala 1:25.000

250 125 0 250 500 750 1.000 Metri

L E G E N D A

COMPONENTI CULTURALI E INSEDIATIVE

Beni Paesaggistici

- Immobili e aree di notevole interesse pubblico
- Zone gravate da usi civici validate (non presente)
- Zone gravate da usi civici (non presente)
- Zone di interesse archeologico (non presente)

Ulteriori Contesti Paesaggistici

- Testim. strat. ins.: a) siti interessati da beni storico culturali
- Testim. strat. ins.: b) aree app.i alla rete dei tratturi (n.p.)
- Aree di Risp. Comp. Cult. e Ins.: Rete Tratturi
- Aree di Risp. Comp. Cult. e Ins.: Siti Storico Culturali
- Aree di Risp. Comp. Cult. e Ins.: Zone Int. Arche. (n.p.)
- Citta Consalidata
- Paesaggi Rurali (non presente)

COMPONENTI DEI VALORI PERCETTIVI

Ulteriori Contesti Paesaggistici

- Luoghi panoramici (non presente)
- Strade a valenza paesaggistica
- Strade panoramiche
- Coni visuali (non presente)

Progetto

- Area del Piano

Nord

Piano Paesaggistico Territoriale Regionale
Struttura Antropica e Storico Culturale

Elaborato:
T.6

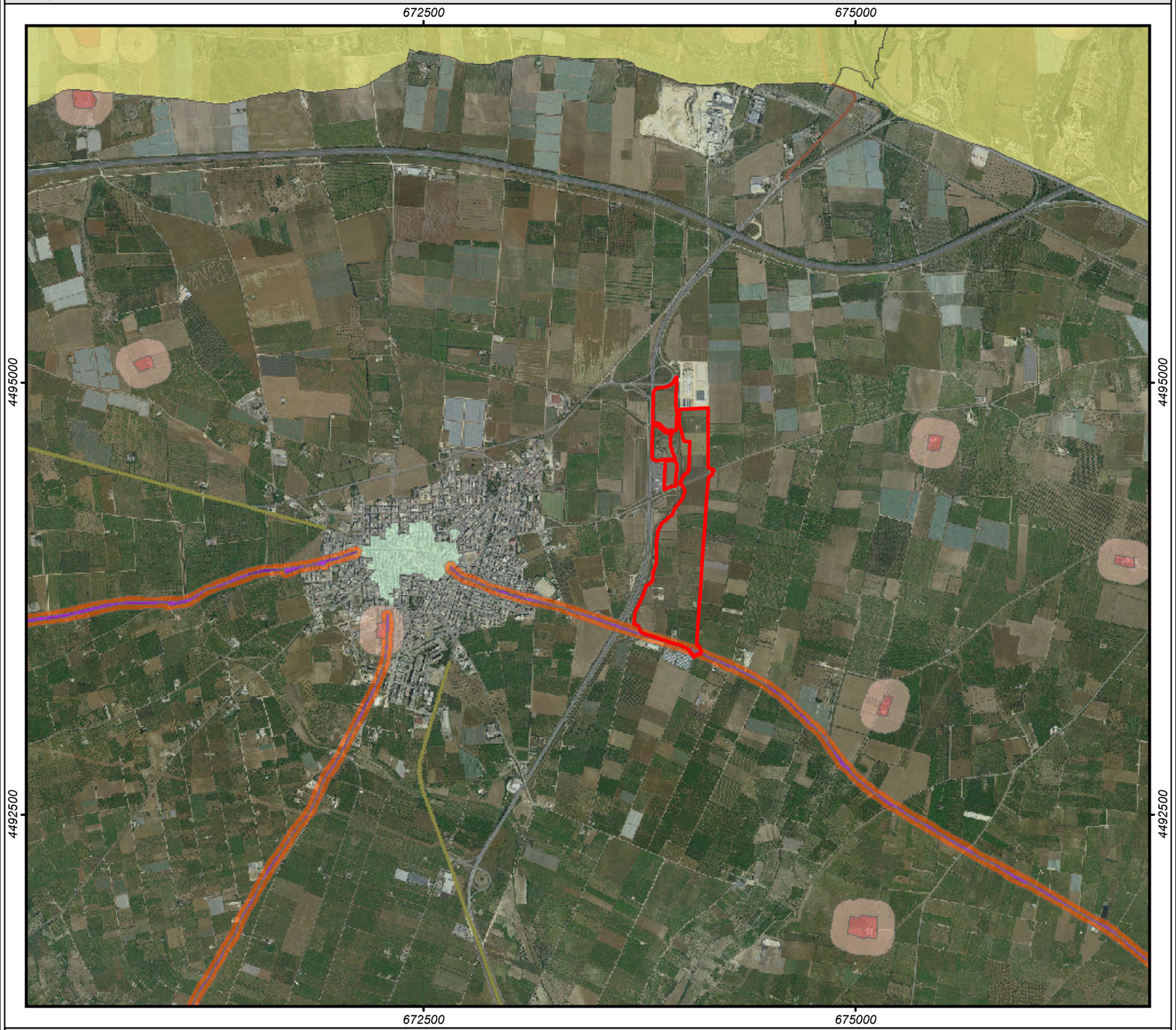

Scala 1:25.000

250 125 0 250 500 750 1.000
Metri

L E G E N D A

Rischio

- Rischio Medio - R2
- Rischio elevato - R3
- Rischio Molto Elevato - R4

Progetto

- Area del Piano

Nord

Piano per l'Assetto Idrogeologico
Rischio

Elaborato:
T.7b

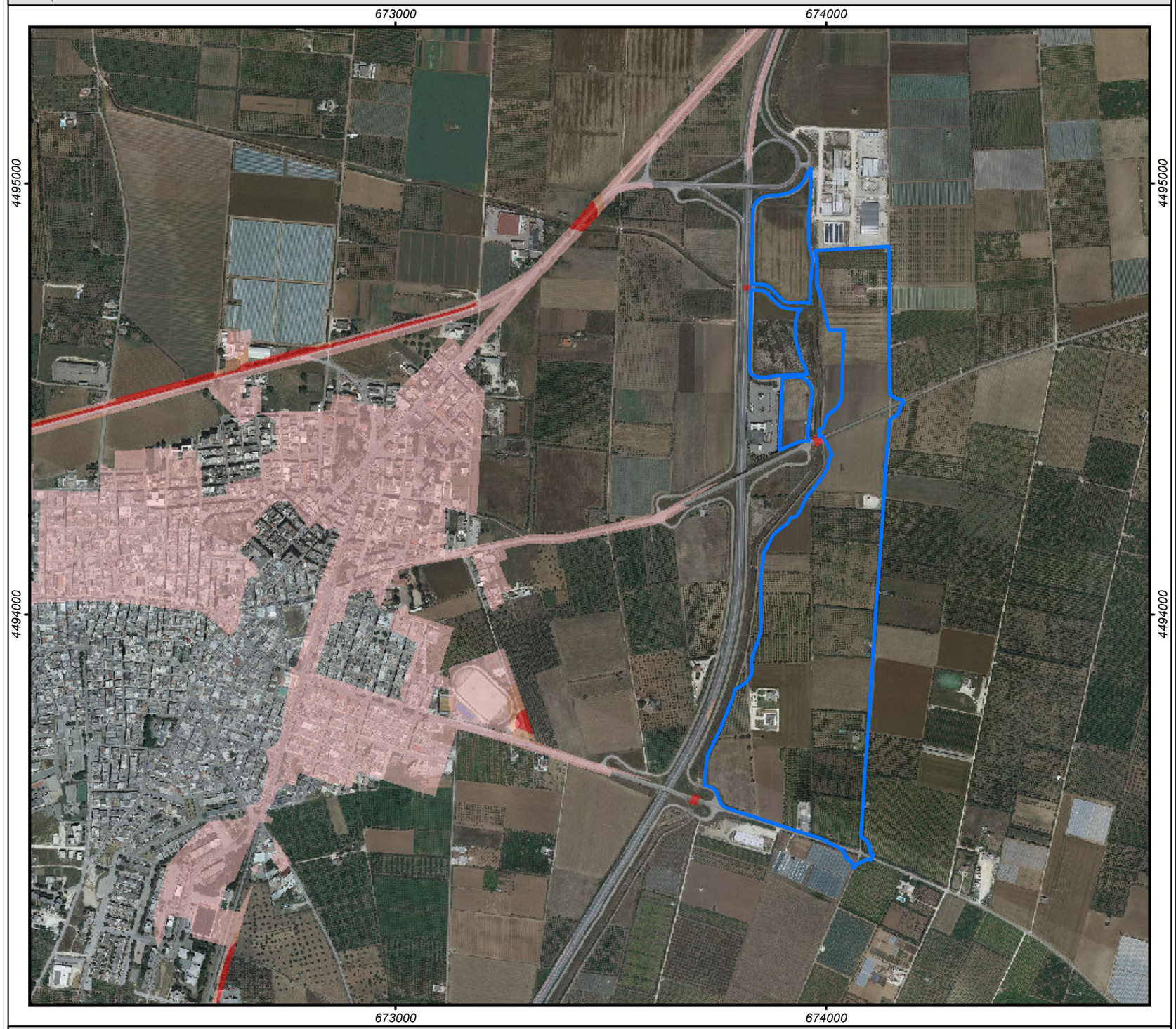

Scala 1:10.000

125 62,5 0 125 250 375 500 Metri

L E G E N D A

PAI - Pericolosità Inondazione

- Alta Probabilità - AP
- Media Probabilità - MP
- Bassa Probabilità - BP

PAI - Pericolosità Geomorfologica

- Pericolosità geomorfologica Molto Elevata - PG3 (n.p.)
- Pericolosità geomorfologica Elevata - PG2 (n.p.)
- Pericolosità geomorfologica Media - PG1 (n.p.)

Progetto

- Area del Piano

Nord

Piano per l'Assetto Idrogeologico
Probabilità di inondazione e Pericolosità geomorfologica

Elaborato:
T.7a

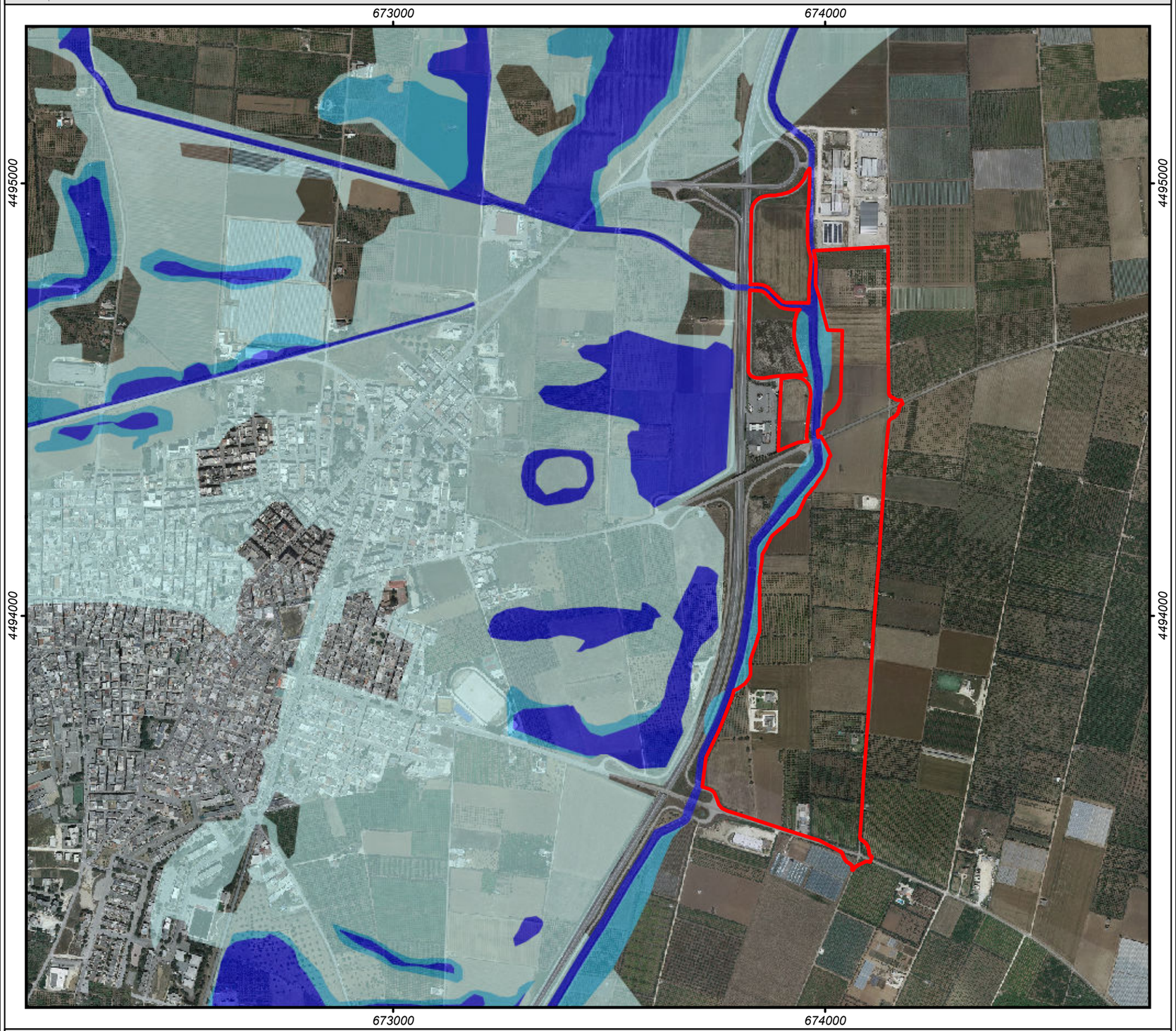

Scala 1:10.000

125 62,5 0 125 250 375 500 Metri

LEGENDA

Aree Protette di Carattere Internazionale

- Important Bird Area
- SIC - Siti di Importanza Comunitaria

Aree Naturali Protette Nazionali

- ZPS - Zone di Protezione Speciale (n.p.)

Riserve Naturali Statali

- Parco Nazionale (non presente)
- Riserve Naturali Statali (non presente)

Riserve Naturali Regionali

- Riserve Naturali Orientate Regionale (non presente)
- Terra delle Gravine

Progetto

- Area del Piano

Nord

Elaborato:

Aree Naturali Protette

T.8

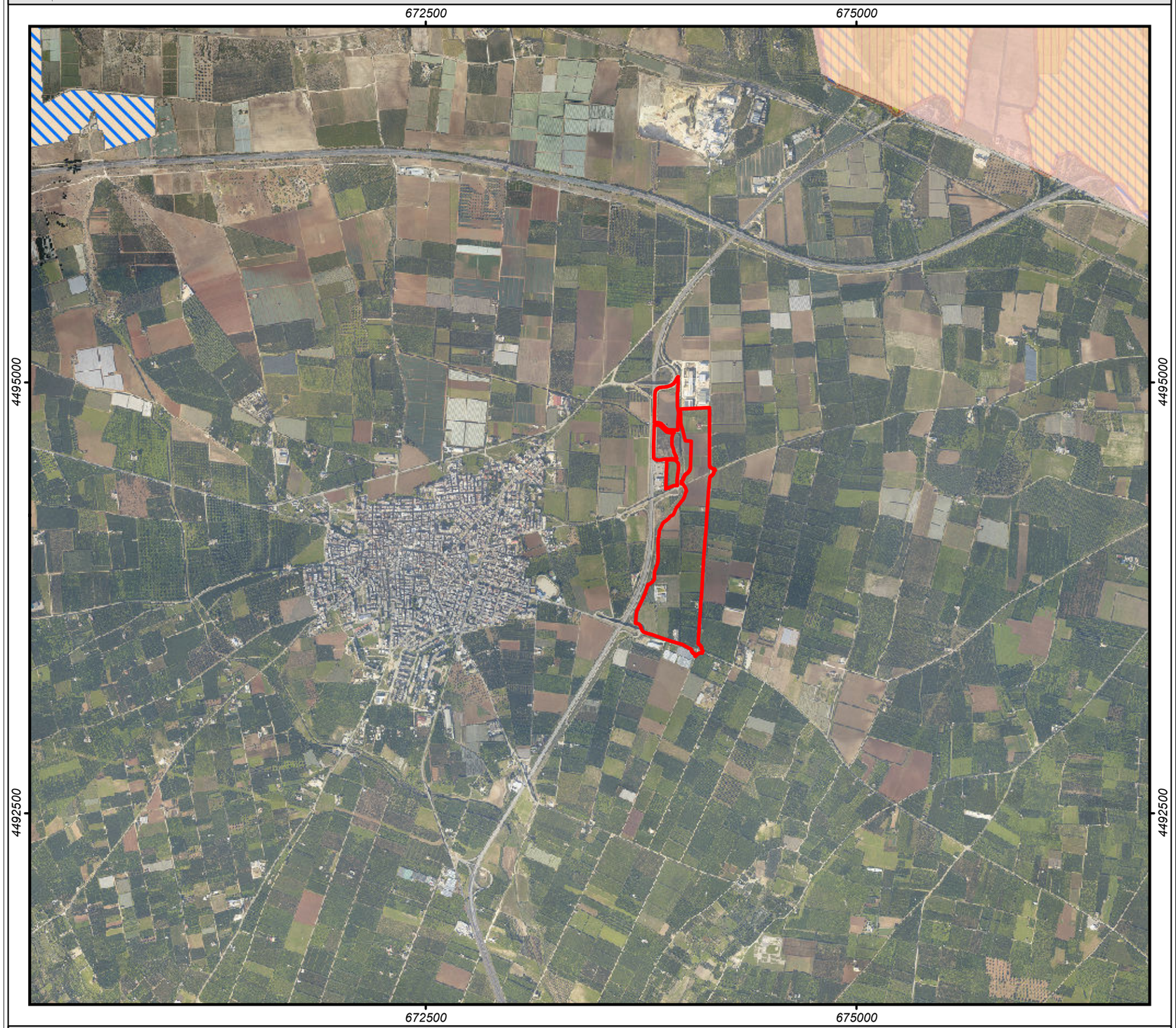

Scala 1:25.000

250 125 0 250 500 750 1.000 Metri

L E G E N D A

- aree sportive (calcio, atletica, tennis, etc)
- colture temporanee associate a colture permanenti
- frutteti e frutti minori
- insediamenti produttivi agricoli
- insediamento dei grandi impianti di servizi pubblici e privati
- insediamento industriale o artigianale con spazi annessi
- reti stradali e spazi accessori
- seminativi semplici in aree non irrigue
- suoli rimaneggiati e artefatti
- tessuto residenziale continuo antico e denso
- tessuto residenziale continuo, denso più recente e basso
- tessuto residenziale continuo, denso recente, alto
- tessuto residenziale sparso
- uliveti
- vigneti

Progetto

- Area del Piano

Nord

Elaborato:

Uso del Suolo T.9

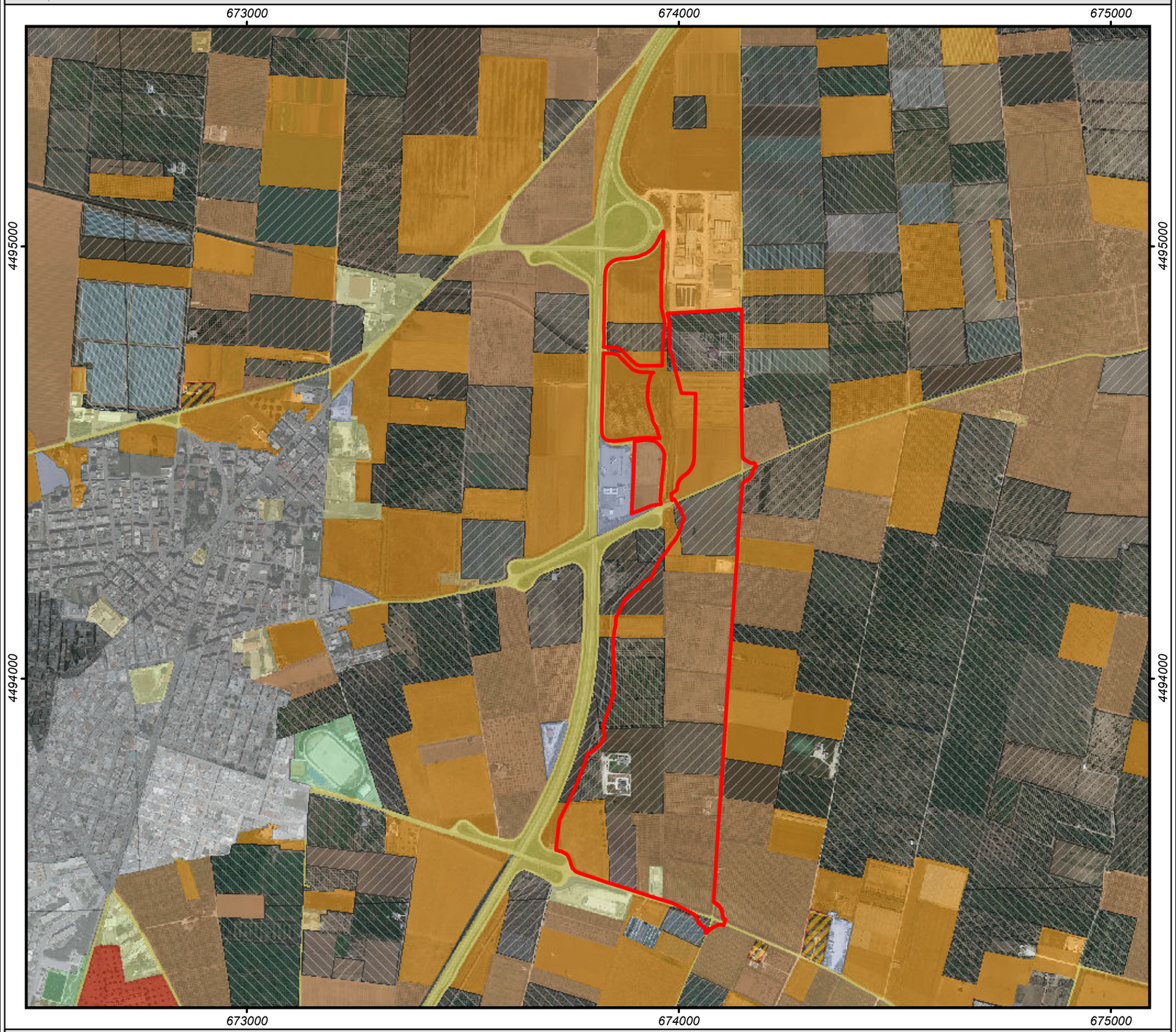

Scala 1:10.000

125 62,5 0 125 250 375 500 *Metri*

L E G E N D A

Antropico

- Porti (non presente)
- Argini (non presente)

Bacini Idrici

- Bacini Idrici (non presente)

Costa

- Costa (non presente)

Cave

- Cave (non presente)
- Dune (non presente)

Elementi Geostrutturali

- Faglie (non presente)
- Giaciture Strati (non presente)

Discariche (non presente)

- Discariche (non presente)

Forme Carsiche

- Doline (non presente)
- Grotte (non presente)
- Doline (non presente)

Forme modellamento fluviale

- Cigli sponda fluviale
- Ripe erosione fluviale

Forme Versante

- Creste (non presente)
- Orli terrazzo morfologico (non presente)

Reticolo

- Reticolo idrografico
- Conche

Progetto

- Area del Piano

Nord

Elaborato:

Carta Idrogeomorfologica della Regione Puglia
Autorità di Bacino Puglia **T.10**

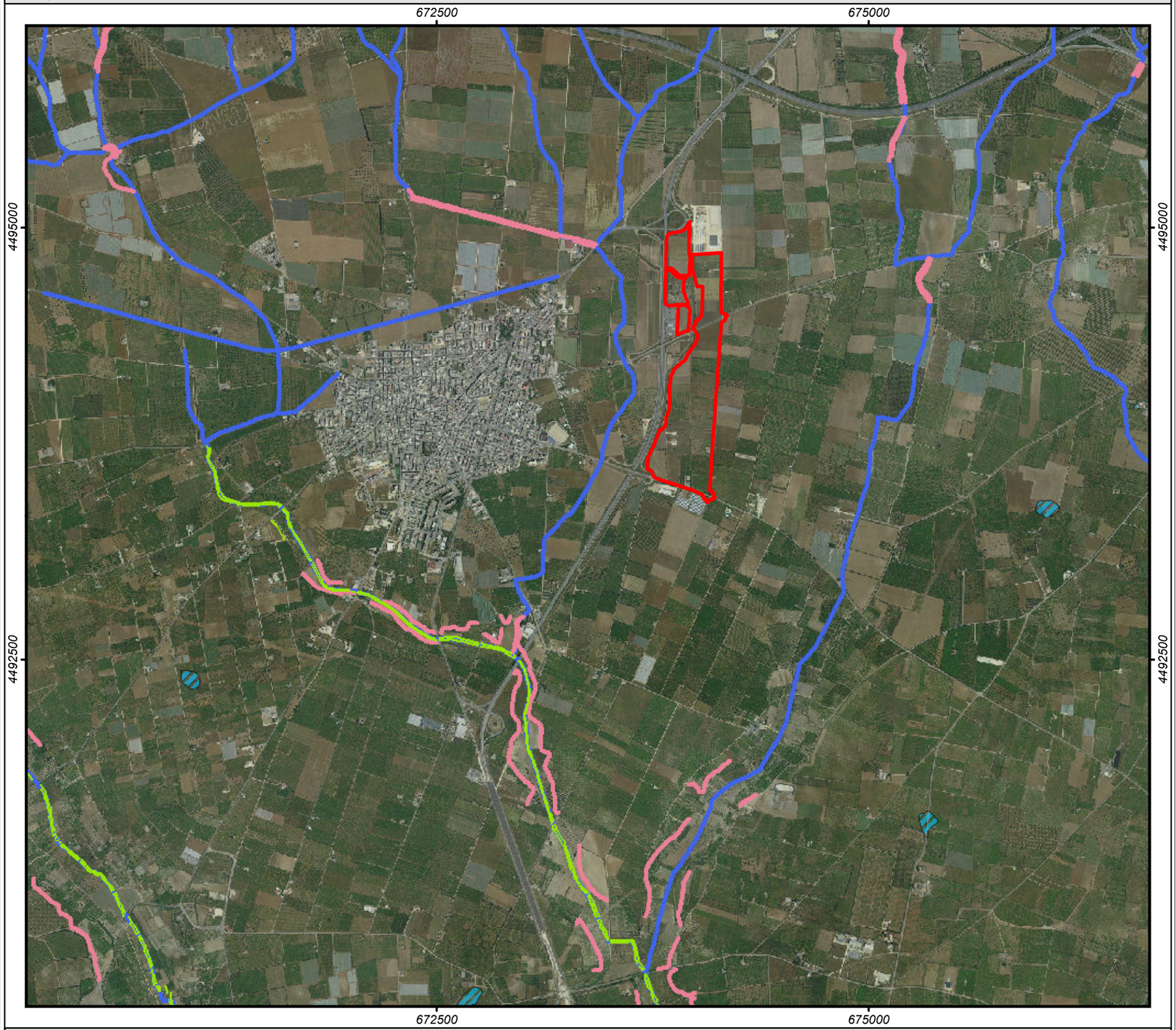

Scala 1:25.000

250 125 0 250 500 750 1.000 Metri